

INSTITUTO GEOGRÁFICO Y ESTADÍSTICO.

205817

65

TRABAJOS TOPOGRÁFICOS.

Bosquejos planimétricos mandados formar por la ley de 24 de agosto y el Real decreto de 29 de diciembre de 1896.

Provincia.

Badajoz



Término municipal.

Higuera de Vargas

6<sup>a</sup> Brigada.

Itinerarios con brújula.

Cuaderno núm. 1111.0

Brújula de Izquierdo núm. 261

cuya declinación es de 17° grado 49' minutos

Observador: D. Vicente Cascoyrosa y Maestre



ÍNDICE.

NÚMERO DE LOS ITINERARIOS.	FOLIOS.	NÚMERO DE LOS ITINERARIOS.	FOLIOS.	NÚMERO DE LOS ITINERARIOS.	FOLIOS.
1	10 <sup>to</sup>				
2	5 <sup>a</sup>				
3	9 <sup>a</sup>				
4	10 <sup>a</sup>				
5	12 <sup>a</sup>				
6	14 <sup>a</sup>				
7	18 <sup>a</sup>				
8	19 <sup>a</sup>				
9	20 <sup>a</sup>				
10	21 <sup>a</sup>				
11	23 <sup>a</sup>				
12	23 <sup>a</sup>				
13	24 <sup>a</sup>				
14	27 <sup>a</sup>				
<i>Carcaraes</i>					

Diferencias de nivel.	Altitudes. Metros.	Croquis y notas.
		<i>Notas</i>
		Las miras de estadia se han colocado en posición vertical para las lecturas
		Los ángulos dependiente desde 4° en adelante se han observado y consignado
		La graduación del limbo de la brújula es normal
		La declinación de la brújula se ha deducido del promedio de los rumbos dirigidos desde el Vertice topográfico "Serrana" al Vertice topográfico "Viñas" A. cuyo promedio es 269°-30' Norte y 89°-30' Sur
		<i>Carcaraes</i>



Estaciones	Puntos observados.	Rumbos.		Lecturas en la Mira. — Metros.	Ángulos de		Distancias horizontales. — Metros.	
		N.	S.		Depresión.	Elevación.		
		Itinerario 1						
	Empiezo en el vertice auxiliar Torre de la							
	Galeria y termina en el punto 4 de este mis.							
	Este itinerario (Señal p.)							
	Determina el perimetro del pueblo y el vertice							
	auxiliar Torre de la Galeria							
vee 1		50 30	230 30	59,00			59,00	
1	Vertice auxiliar	230 30	50 30	59,00			59,00	
1	2 Torre de la Galeria	39 30	219 30	27,00			27,00	
2	1	219 30	39 30	27,00			27,00	
2	3	122 30	302 30	53,00			53,00	
3	2	302 30	122 30	53,00			53,00	
3	4 Señal	203 00	203 00	60,00			60,00	
4	3	203 15	23 15	60,00			60,00	
4	5	31 45	211 45	44,00			44,00	
5	4	211 45	31 45	44,00			44,00	
5	6	287 45	107 45	40,00			40,00	
6	5	107 45	287 45	40,00			40,00	
6	7	283 45	103 45	41,00			41,00	
7	6	104 00	284 00	41,00			41,00	
7	8	285 45	105 45	142,00			142,00	
8	7	105 45	285 45	142,00			142,00	
8	9	61 15	241 15	146,00			146,00	
9	8	241 15	61 15	146,00			146,00	

Caracas

1224

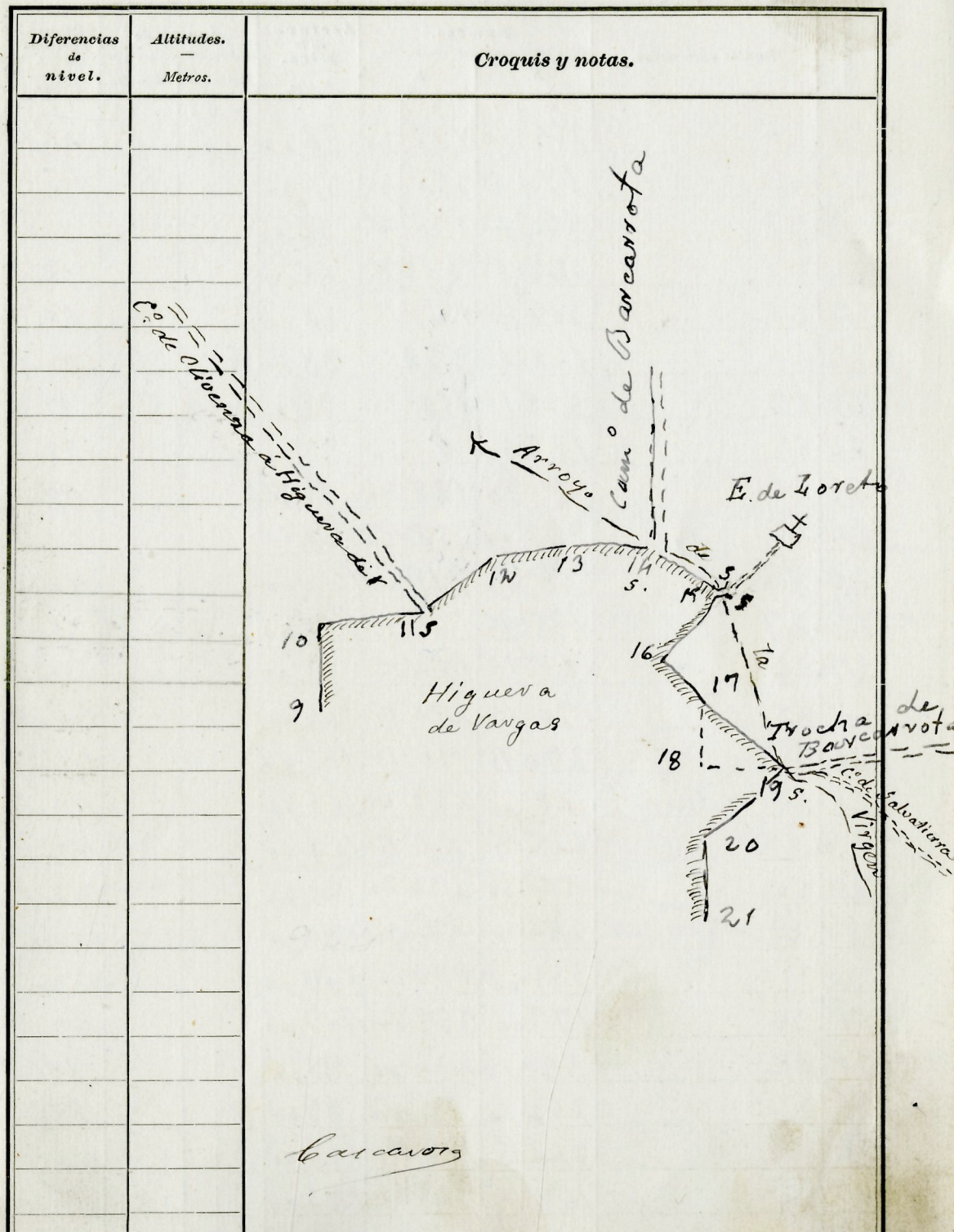
Diferencias de nivel.	Altitudes. — Metros.	Croquis y notas.
		<p>The sketch map shows a route starting from a point labeled 'C. de Olivares' at the top. A dashed line represents a path through points 1 to 11. Point 1 is the 'Torre de la Iglesia de Higuera de Vargas'. A road labeled 'Cam. de Alconchel' branches off from the path near point 5. Another road labeled 'Salida' branches off near point 6. The path ends at point 11. The sketch is titled 'Croquis y notas.' and includes the name 'Caracas' at the bottom.</p>

Caracas



Estaciones	Puntos observados.	Rumbos.		Lecturas en la Mira. — Metros.		Ángulos de		Distancias horizontales. — Metros.
		N.	S.	Depresión.	Elevación.			
9	10	1° 15'	181° 15'		33,00			33,00
10	9	181° 15'	1° 15'		33,00			33,00
10	11 Señal p	251° 15'	71° 15'		73,00			73,00
11	10	71° 15'	251° 15'		73,00			73,00
11	12	311° 45'	131° 45'		51,00			51,00
12	11	131° 45'	311° 45'		51,00			51,00
12	13	298° 30'	118° 30'		79,00			79,00
13	12	118° 30'	298° 30'		79,00			79,00
13	14 Señal p	254° 30'	74° 30'		130,00			130,00
14	13	74° 15'	254° 15'		130,00			130,00
14	15 Señal p	209° 00'	29° 00'		167,00			167,00
15	14	29° 00'	209° 00'		167,00			167,00
15	Ermita de Loreto	316° 15'	136° 15'		31,00			31,00
E	15	136° 15'	316° 15'		31,00			31,00
15	16	127°	307°		105,00	4 00		104,50
16	15	307° 00'	127° 00'	4 00	105,00			104,50
16	17	206° 45'	206° 45'		45,00			45,00
17	16	206° 45'	206° 45'		45,00			45,00
17	18	176° 15'	356° 15'		64,00			64,00
18	17	356° 15'	176° 15'		64,00			64,00
18	19 Señal p	265° 00'	85° 00'		46,00			46,00
19	18	85° 00'	265° 00'		46,00			46,00
19	20	142° 30'	322° 30'		72,00	5		71,00
20	19	322° 30'	142° 30'	5	72,00			71,00
20	21	175° 30'	355° 30'		96,00	11		96,00

Cascarota





Estaciones	Puntos observados.	Rumbos.		Lecturas en la Mira. Metros.	Ángulos de		Distancias horizontales. Metros.
		N.	S.		Depresión.	Elevación.	
21	20	355 30	175 30	96,00	4		96,00
21	22	170 45	350 45	34,00			34,00
22	21	350 45	170 45	34,00			34,00
22	23	123 15	303 15	68,00			68,00
23	22	303 15	123 15	68,00			68,00
23	24	158 15	338 15	98,00	5		97,00
24	23	338 15	158 15	98,00		5	97,00
24	25	188 30	8 30	97,00			97,00
25	24	8 30	188 30	97,00			97,00
25	26	218 00	38 00	160,00			160,00
26	25	38 00	218 00	160,00			160,00
26	27	186 15	6 15	51,00			51,00
27	26	6 15	186 15	51,00			51,00
27	28	90 15	270 15	105,00			105,00
28	27	270 15	90 15	105,00			105,00
28	29 estaca	48 00	228 00	163,00			163,00
29	28	228 15	48 15	163,00			163,00
29	30	54 30	234 30	20,00			20,00
30	29	234 30	54 30	20,00			20,00
30	31	359 00	179 00	109,00			109,00
31	30	179 00	359 00	109,00			109,00
31	32	53 10	233 00	88,00			88,00
32	31	233 00	53 00	88,00			88,00
32	33	348 15	168 15	144,00			144,00
33	32	168 15	348 15	144,00			144,00

Balcavero

2568

Diferencias de nivel.	Altitudes. — Metros.	Croquis y notas.
		<p>A los 52 metros de la estación 27 a 28 se encuentra el kilómetro 15 de la Carretera</p> <p>Balcavero</p>



Estaciones	Puntos observados.	Rumbos.		Lecturas en la Mira. — Metros.	Ángulos de		Distancias horizontales. — Metros.
		N.	S.		Depresión.	Elevación.	
33	34	54	45	234	45		109,00
34	33	235	00	55	00		109,00
34	39	0	30	180	30		63,00
35	34	180	45	0	45		63,00
35	36	204	15	204	15		61,00
36	35	204	15	204	15		61,00
36	37	4	30	184	30		49,00
37	36	184	30	4	30		49,00
37	38	337	15	157	15		29,00
38	37	157	15	337	15		29,00
La 38 = 4 de este mismo itinerario (señal)							622
<u>Carcavon</u>							

Diferencias de nivel.	Altitudes. — Metros.	Croquis y notas.
		<p>Camino de Alcaichel</p> <p>Salida</p> <p>Señal</p> <p>Higuera de Vargas</p> <p>Camino de los Cotos</p> <p>Distancias marcadas: 33, 34, 35, 36, 37, 38, 39, 40, 41, 42, 43, 44, 45</p>
		<u>Carcavon</u>



Estaciones	Puntos observados.	Rumbos.		Lecturas en la Mira. Metros.	Ángulos de		Distancias horizontales. Metros.
		N.	S.		Depresión.	Elevación.	
Itinerario n° 2							
Empieza en el punto 34 (estaca) del itin° 1							
y termina en el punto 35 del itin° de límite común a los							
terrenos de Higuera de Vargas y Villanueva del Fresno. Determina							
el Cam. de los Cotos y las Caminos de Zakhinos y de Valencia del Mornburg							
34	1 Señal p	135 00	315 00	150,00			150,00
1	34 del itin° 1 (estaca)	315 00	135 00	150,00			150,00
1	2 Señal p	170 45	350 45	118,00	6		117,00
2	1	350 45	170 45	118,00	6		117,00
2	3	135 15	315 15	103,00		5	102,00
3	2	315 30	135 30	103,00		5	102,00
3	4 Señal p	144 45	324 45	201,00	4		200,00
4	3	324 45	144 45	201,00		4	200,00
4	5 Señal p	157 15	337 15	169,00			169,00
5	4	337 15	157 15	169,00			169,00
5	6 Señal p	173 00	353 00	261,00			261,00
6	5	353 00	173 00	261,00			261,00
6	7	143 30	323 30	54,00			54,00
7	6	323 30	143 30	54,00			54,00
7	8 Señal p	135 15	315 15	185,00			185,00
8	7	315 15	135 15	185,00			185,00
8	9	163 45	343 45	212,00			212,00
9	8	343 45	163 45	212,00			212,00
9	10	172 00	352 00	106,00			106,00
10	9	352 00	172 00	106,00			106,00

Carceros

31/12

Diferencias de nivel.	Altitudes. Metros.	Croquis y notas.
		<p>El camino de los Cotos es de herradura</p> <p>De la 6 a la 20 el itin° continua por el camino de Zakhinos que es carretero</p>



Estaciones	Puntos observados.	Rumbos.		Lecturas en la Mira. — Metros.	Angulos de		Distancias horizontales. — Metros.
		N.	S.		Depresión.	Elevación.	
10	11 Señal p	182 15	2 15	135,00			135,00
11	10	2 15	182 15	135,00			135,00
11	12	184 00	4 00	81,00			81,00
12	11	4 00	184 00	81,00			81,00
12	13	151 30	331 30	118,00			118,00
13	12	331 30	151 30	118,00			118,00
13	C. h <sup>ta</sup> de Adamez	248 00	68 00	142,00			142,00
Cors. 13		68 00	248 00	142,00			142,00
13	C. h <sup>ta</sup> de Ramona Gonzalez	165 00	345 00	126,00			126,00
Casa 13		345 00	165 00	126,00			126,00
13	14	118 30	298 30	132,00			132,00
14	13	298 30	118 30	132,00			132,00
14	15	128 00	308 00	149,00			149,00
15	14	308 00	128 00	149,00			149,00
15	16	135 00	315 00	125,00		6	124,00
16	15	315 00	135 00	125,00		6	124,00
16	17 Señal p	129 45	309 45	179,00		4	178,00
17	16	309 45	129 45	179,00		4	178,00
17	18	130 00	310 00	149,00		4	148,00
18	17	310 00	130 00	149,00		4	148,00
18	19	131 45	311 45	228,00			228,00
19	18	311 45	131 45	228,00			228,00
19	20 Señal p	123 00	303 00	145,00			145,00
20	19	303 00	123 00	145,00			145,00
20	21	103 30	283 30	245,00			245,00

Carreteros

Diferencias de nivel.	Altitudes. — Metros.	Croquis y notas.
		<p>Las Cruces</p> <p>C. de Valencia del Mombuey</p> <p>C. h<sup>ta</sup> de Ramona Gonzalez</p> <p>C. h<sup>ta</sup> de Gabriel Adamez</p> <p>C. de las Puercas</p> <p>Las Cruces</p> <p>Camino de Las Cruces</p> <p>Camino de Las Cruces</p> <p>Camino de Las Cruces</p> <p>(4,00)</p> <p>(4,00)</p> <p>(4,50)</p> <p>(4,00)</p> <p>21</p> <p>19</p> <p>18</p> <p>17</p> <p>16</p> <p>15</p> <p>14</p> <p>13</p> <p>12</p> <p>11</p> <p>10</p>
		<p>De la 20 en adelante continua el itin<sup>o</sup> p<sup>o</sup>. el cam<sup>o</sup> de Valencia del Mombuey que es Carretero</p>
		Carreteros



Estaciones	Puntos observados.	Rumbos.		Lecturas en la Mira. — Metros.	Ángulos de		Distancias horizontales. — Metros.
		N.	S.		Depresión.	Elevación.	
21	20	283 30	103 30	245,00			245,00
21	22	110 30	290 30	260,00			260,00
22	21	290 30	110 30	260,00			260,00
22	23	134 15	314 15	155,00			155,00
23	22	314 15	134 15	155,00			155,00
23	24 Señal p	103 45	283 45	241,00			241,00
24	23	283 45	103 45	241,00			241,00
24	25	134 00	314 00	156,00			156,00
25	24	313 45	133 45	156,00			156,00
25	26 Señal p	128 45	308 45	270,00			270,00
26	25	308 45	128 45	270,00			270,00
26	27	111 15	291 15	158,00			158,00
27	26	291 15	111 15	158,00			158,00
27	28	127 45	307 45	217,00			217,00
28	27	307 45	127 45	217,00			217,00
28	29	90 00	270 00	164,00		4	163,00
29	28	270 00	90 00	164,00	4		163,00
29	30	96 00	276 00	227,00			227,00
30	29	276 15	96 15	227,00			227,00
30	31	114 45	294 45	228,00			228,00
31	30	294 45	114 45	228,00			228,00
31	32	110 00	290 00	116,00			116,00
32	31	290 00	110 00	116,00			116,00
32	33	79 00	259 00	208,00			208,00
33	32	259 00	79 00	208,00			208,00

Carcarora

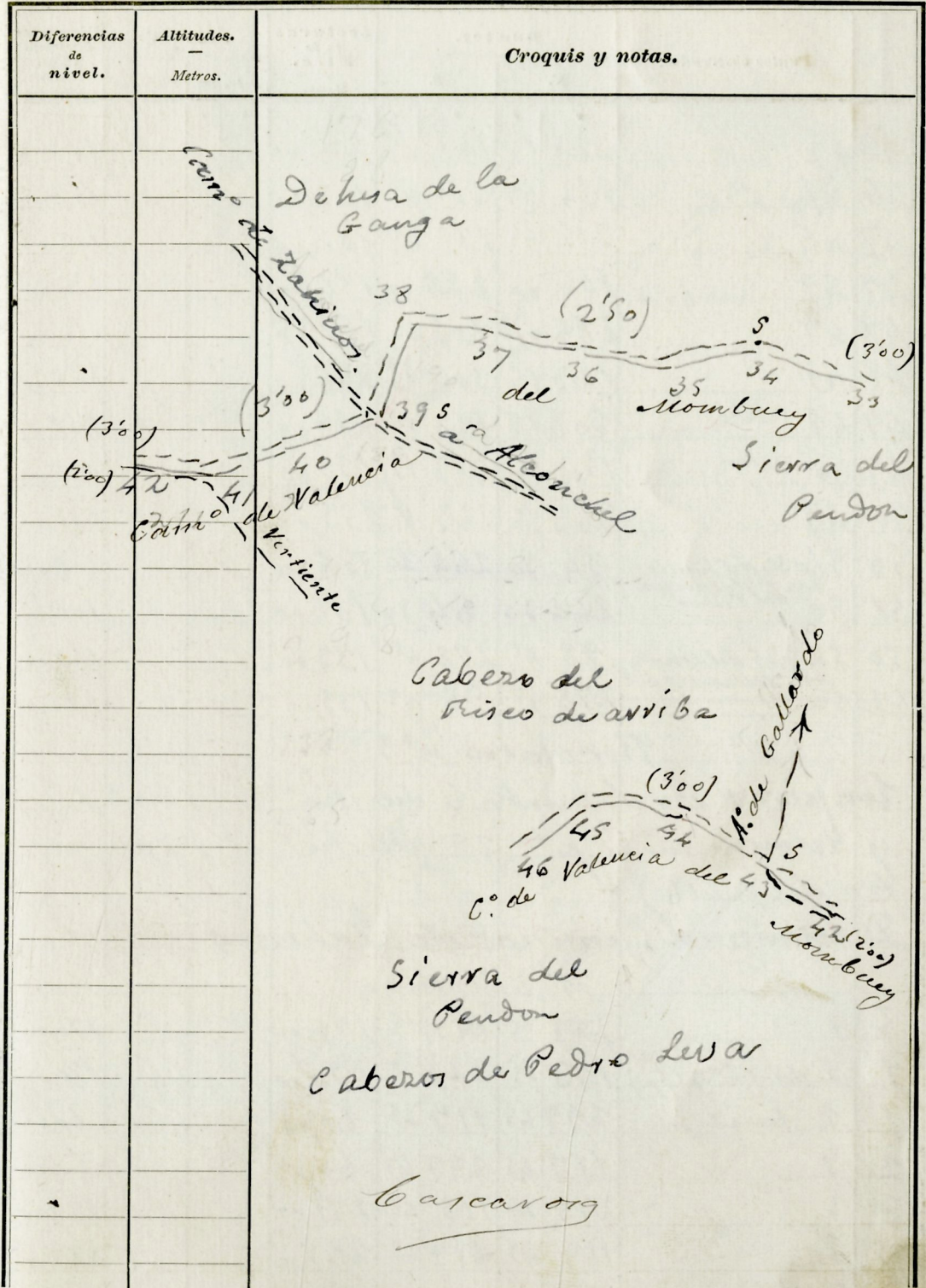
Diferencias de nivel.	Altitudes. — Metros.	Croquis y notas.
		<p>Camino de la Ganga (4'50)</p> <p>Cabezo del Treague</p> <p>Camino de Valencia del Mombuy</p> <p>Villar gorda (Dehesa)</p> <p>Sierra del Pendón</p> <p>Carcarora</p>



Estaciones	Puntos observados.	Rumbos.		Lecturas en la Mira. — Metros.	Angulos de		Distancias horizontales. — Metros.
		N.	S.		Depresión.	Elevación.	
33	34 Señal p	76 45	256 45	172,00		6	170,00
34	33	256 45	76 45	172,00	6		170,00
34	35	106 45	208 45	209,00			209,00
35	34	208 45	106 45	209,00			209,00
35	36	71 30	251 30	176,00			176,00
36	35	251 30	71 30	176,00	4		176,00
36	37	79 30	259 30	174,00			174,00
37	36	259 30	79 30	174,00			174,00
37	38	96 30	276 30	121,00			121,00
38	37	276 30	96 30	121,00			121,00
38	39 Señal p	168 45	348 45	190,00	4		189,00
39	38	348 45	168 45	190,00	4		189,00
39	40	135 15	315 15	189,00			189,00
40	39	315 15	135 15	189,00			189,00
40	41	130 15	310 15	260,00			260,00
41	40	310 15	130 15	260,00			260,00
41	42	85 30	265 30	211,00			211,00
42	41	265 30	85 30	211,00			211,00
42	43 Señal p	45 15	225 15	70,00			70,00
43	42	225 15	45 15	70,00			70,00
43	44	67 45	247 45	100,00			100,00
44	43	247 45	67 45	100,00			100,00
44	45	117 30	297 30	298,00	4		297,00
45	44	297 30	117 30	298,00	4		297,00
45	46	145 15	325 15	265,00			265,00

Carcaron

1694





Estaciones	Puntos observados.	Rumbos.		Lecturas en la Mira. — Metros.	Ángulos de		Distancias horizontales. — Metros.
		N.	S.		Depresión.	Elevación.	
46	45	325	15	149	15	265,00	265,00
46	47	135	45	315	45	102,00	102,00
47	46	315	45	135	45	102,00	102,00
47	48	106	00	286	00	154,00	154,00
48	47	286	00	106	00	154,00	154,00
48	49	123	15	303	15	258,00	258,00
49	48	303	15	123	15	258,00	258,00
49	50	123	15	303	15	133,00	133,00
50	49	303	15	123	15	133,00	133,00
50	51 = 34 del límite con Villanueva del Fresno	84	30	264	30	106,00	106,00
51	50	264	30	84	30	106,00	106,00
50	52 = 35 del límite con Villanueva del Fresno	98	45	278	45	133,00	133,00
52	50	278	45	98	45	133,00	133,00

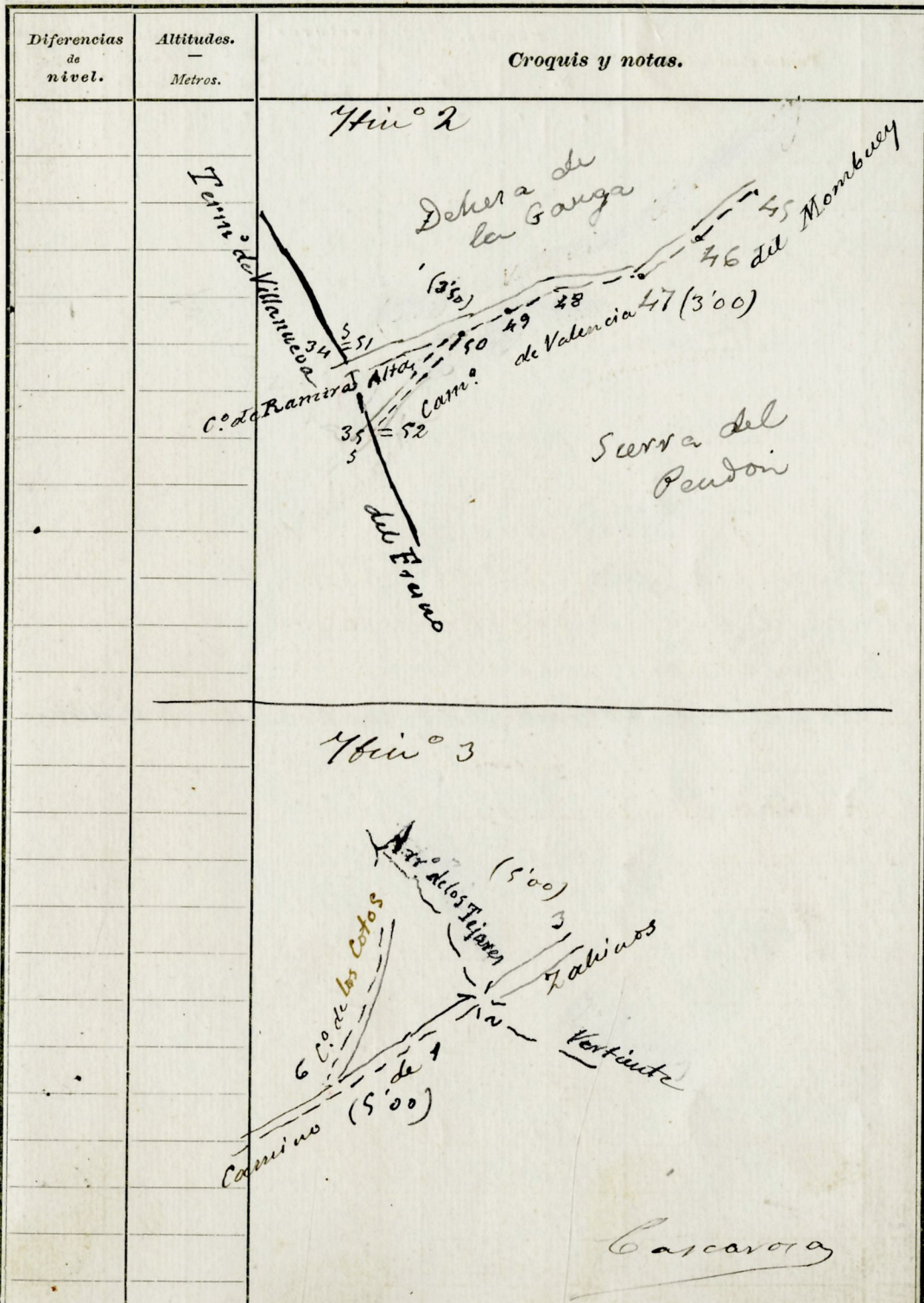
Itinerario n° 3

Empieza en el punto 6 del itin° 2 (señal p.)  
y termina en el p.º 29 del itin° n° 1 (perimetro del pueblo)

Determina el Camerino de Zahinos  
y carretera

6	1	323	15	143	15	170,00	170,00
1	6 del itin° 2 (sp)	143	15	323	15	170,00	170,00
1	2 Señal p.	297	45	119	45	60,00	60,00
2	1	119	45	297	45	60,00	60,00
2	3	299	45	119	45	259,00	259,00
3	2	119	45	299	45	259,00	259,00

Carcavara

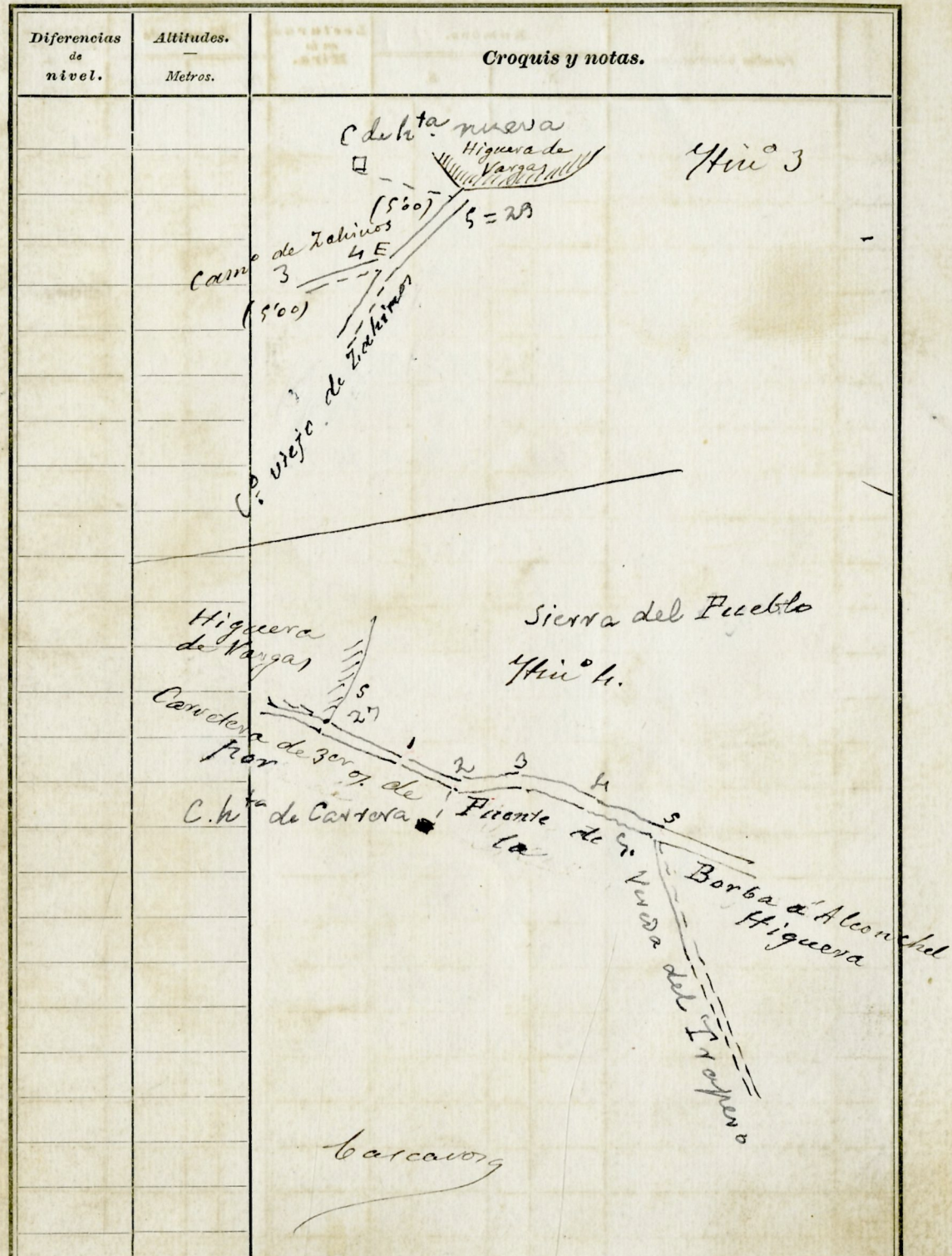




Estaciones	Puntos observados.	Rumbos.		Lecturas en la Mira. - Metros.	Ángulos de		Distancias horizontales. - Metros.
		N.	S.		Depresión.	Elevación.	
3	4 estaca	299	45	115	45		52,00
4	3	115	45	299	45		52,00
4	5	327	15	147	15	4	218,00
9	4	147	15	327	15	4	217,00
5	Casa de h <sup>ta</sup> nueva	96	15	276	15		130,00
Casa	5	276	15	96	15		130,00
Ya S=23 del itin <sup>o</sup> 1 (perímetro del pueblo)							
Itinerario n <sup>o</sup> 4							
Empiezo en el punto 27 (señal p) del itin <sup>o</sup> 1 y termino en el punto 29 del itinerario de liavite comun a la taxarinos de Higuera de Vargas y Jerez de los Caballeros							
Determina la Carretera de 3 <sup>er</sup> de Puente de Borba a Alconchel por la Higuera							
27	1	233	45	53	45		54,00
1	27 del itin <sup>o</sup> 1	53	45	233	45		54,00
1	2	216	15	36	15		109,00
2	1	36	15	216	15		109,00
2	C <sup>h</sup> de Carrera	127	00	307	00		30,00
Casa	2	307	00	127	00		30,00
2	3	223	15	43	15		78,00
3	2	43	15	223	15		78,00
3	4	235	45	55	45		159,00
4	3	55	45	235	45		159,00
4	5 Señal p	217	30	37	30		73,00
5	4	37	30	217	30		73,00

Carcajón,

1804





Estaciones	Puntos observados.	Rumbos.		Lecturas en la Mira. Metros.	Ángulos de		Distancias horizontales. Metros.
		N.	S.		Depresión.	Elevación.	
5	6	221 00	41 00	255,00			255,00
6	5	41 00	221 00	255,00			255,00
6	7 K° 14	229 45	49 45	218,00			218,00
7	6	49 45	229 45	218,00			218,00
7	8	232 15	52 15	200,00			200,00
8	7	52 15	232 15	200,00			200,00
8	9	232 00	52 00	189,00			189,00
9	8	52 00	232 00	189,00			189,00
9	10	221 45	41 45	215,00			215,00
10	9	41 45	221 45	215,00			215,00
10	11	223 30	43 30	233,00			233,00
11	10	43 30	223 30	233,00			233,00
11	12 K° 13	231 00	51 00	151,00			151,00
12	11	51 00	231 00	151,00			151,00
12	13 Señal p	229 30	49 30	185,00			185,00
13	12	49 30	229 30	185,00			185,00
13	14	230 30	50 30	209,00			209,00
14	13	50 30	230 30	209,00			209,00
14	15	232 15	52 15	200,00			200,00
15	14	52 15	232 15	200,00			200,00
15	16	241 15	61 15	202,00			202,00
16	15	61 15	241 15	202,00			202,00
16	17 - K° 12	239 45	59 45	205,00			205,00
17	16	59 45	239 45	205,00			205,00
17	13	252 45	72 45	21,00			21,00

Caicaveros

49 45

Diferencias de nivel.	Altitudes. Metros.	Croquis y notas.
		<p>Dehesa de la Cañada</p> <p>Ctra de 3er of. de Puente de Borba a Alconchel por la Higuera</p> <p>Dehesa de la Cañada</p> <p>Cano de la Cruz</p> <p>70 de Borba de los Caballeros</p> <p>A 70'00 metros de la 6 a la 7 punto A (base)</p> <p>A 102'00 metros de 8 a 9 punto B (base)</p> <p>Caicaveros</p>



Estaciones	Puntos observados.	Rumbos.		Lecturas en la Mira. — Metros.	Ángulos de		Distancias horizontales. — Metros.
		N.	S.		Depresión.	Elevación.	
18	17	72 45	252 45	21,00			21,00
La 18 = 29 del límite con Fovén de los Caballeros							
4 itinerario n° 5							
Empieza en el pt. 14 estaca del itín° 1 y termina en el punto 1. de la línea límite común a los terminos de Higuera de Vargas y de Barcarota. Determina el C° de Higuera de Vargas a Barcarota. (De herradura)							
14	1	336 00	156 00	185,00		7	182,00
1	14 del itín° 1 (estaca)	156 00	336 00	185,00	7		182,00
1	2 señal	317 15	137 15	89,00		6	88,00
2	1	137 15	317 15	89,00	6		88,00
2	3	305 15	125 15	160,00	6		158,00
3	2	125 15	305 15	160,00	6		158,00
3	4 estaca	291 45	111 45	294,00			294,00
4	3	111 45	291 45	294,00			294,00
4	5	287 45	107 45	225,00			225,00
5	4	107 45	287 45	225,00			225,00
5	6 estaca	284 15	104 15	286,00			286,00
6	5	104 15	284 15	286,00			286,00
6	7	284 45	104 45	243,00			243,00
7	6	104 45	284 45	243,00			243,00
7	8	230 15	100 15	230,00			230,00
8	7	100 15	230 15	230,00			230,00

Carcarón

2433

Diferencias de nivel.	Altitudes. — Metros.	Croquis y notas.
	4711° 6	<p>7° de Fovén de los Caballeros</p> <p>Carretera 29</p> <p>17</p> <p>K° 12</p>
	4711° 5.	<p>C° del Molino del Cura</p> <p>C° del Molino de Pedro Ferras</p> <p>de la</p> <p>7</p> <p>5 (2' 50)</p> <p>6 E</p> <p>Barcarota</p> <p>14 (19' 00)</p> <p>Higuera de Vargas</p>
		<p>Carcarón</p>



Estaciones	Puntos observados.	Rumbos.		Lecturas en la Mira. — Metros.	Ángulos de		Distancias horizontales. — Metros.
		N.	S.		Depresión.	Elevación.	
8	9	276 45	96 45	255,00			255,00
9	8	96 45	276 45	255,00			255,00
9	10 <i>Senalp</i>	287 30	107 30	112,00			112,00
10	9	107 30	287 30	112,00			112,00
10	11	281 15	101 15	165,00			165,00
11	10	101 15	281 15	165,00			165,00
11	12	245 00	65 00	149,00			149,00
12	11	65 00	245 00	149,00			149,00
12	13 <i>Senalp</i>	232 45	52 45	215,00			215,00
13	12	52 45	232 45	215,00			215,00
13	14	274 30	94 30	69,00			69,00
14	13	94 30	274 30	69,00			69,00
14	15 = 3 del límite	245 45	69 45	117,00			117,00
15	14 <i>C. de Higueras y Barcarrota tota</i>	69 45	245 45	117,00			117,00
13	16	239 45	59 45	46,00			46,00
16	13	59 45	239 45	46,00			46,00
16	17	230 00	50 00	108,00			108,00
17	16	50 00	230 00	108,00			108,00
17	18	209 45	29 45	69,00			69,00
18	17	29 45	209 45	69,00			69,00
18	19	226 00	46 00	88,00			88,00
19	18	46 00	226 00	88,00			88,00
19	20	262	82	143,00			143,00
20	19	81 45	261 45	143,00			143,00

La 20 = 1 del itin<sup>o</sup> de límite común a los terrenos de Higueras de Vargas y de Barcarrota *Barcarrota* 3064.

Diferencias de nivel.	Altitudes. — Metros.	Croquis y notas.
		<p>C. de Higueras de Vargas (300) 10 11 (250) (250) 14 3 15 5  C. de la Cruz de la Nava  C. de H. de V. a Barcarrota (140) 13 16 17 18 19 20 = 1  Arroyo Molino del Colorado  C. de la Dehesa del Rey  A. de Alcarraque</p>
		<p>El camino de la Dehesa del Rey es de heredad</p> <p><i>Barcarrota</i></p>



Estaciones	Puntos observados.	Rumbos.		Lecturas en la Mira. — Metros.	Ángulos de		Distancias horizontales. — Metros.	
		N.	S.		Depresión.	Elevación.		
		Itinerario n° 6						
	Comienza en el punto 2 del ite. de limite comun a los terminos de Higuera de Vargas y Tabinos y termina en el pt. 20 del ite. 2							
	De Avina de C° de Higuera de Vargas a Tabinos							
2	1	310 30	130 30	29,00			29,00	
1	2	130 30	310 30	29,00			29,00	
1	2	Tabinos (S.P.)		350 45	170 45	18,00	18,00	
2	1	170 45	350 45	18,00			18,00	
2	3	351 30	171 30	66,00			66,00	
3	2	171 45	351 45	66,00			66,00	
3	4	304 30	124 30	82,00			82,00	
4	3	124 30	304 30	82,00			82,00	
4	5	312 00	132 00	101,00		8	99,00	
5	4	132 15	312 15	101,00	8		99,00	
5	6	310 00	130 00	79,00	1		78,00	
6	5	130 00	310 00	79,00	7		78,00	
6	7	308 45	128 45	45,00			45,00	
7	6	128 45	308 45	45,00			45,00	
7	8	351 45	171 45	121,00			121,00	
8	7	171 45	351 45	121,00			121,00	
8	9	329 45	149 45	35,00			35,00	
9	8	149 45	329 45	35,00			35,00	
9	10	291 00	111 00	131,00			131,00	
10	9	111 00	291 00	131,00			131,00	

Caracas

1208

Diferencias de nivel.	Altitudes. — Metros.	Croquis y notas.
		El camino determinado por el itinerario es de levadura
		Caracas



Estaciones	Puntos observados.	Rumbos.		Lecturas en la Mira. — Metros.	Ángulos de		Distancias horizontales. — Metros.
		N.	S.		Depresión.	Elevación.	
10 11		289 15	109 15	32,00			32,00
11 10		109 15	289 15	32,00			32,00
11 12		299 00	119 00	43,00			43,00
12 11		119 00	299 00	43,00			43,00
12 13		312 15	132 15	65,00			65,00
13 12		132 15	312 15	65,00			65,00
13 14		318 45	138 45	132,00			132,00
14 13		138 45	318 45	132,00			132,00
14 15 <i>total</i>		337 00	157 00	143,00			143,00
15 14		157 15	337 15	143,00			143,00
15 16		6 00	186 00	98,00			98,00
16 15		186 00	6 00	98,00			98,00
16 17		3 15	183 15	186,00			186,00
17 16		183 15	3 15	186,00			186,00
17 18		15 15	195 15	204,00			204,00
18 17		195 30	15 30	204,00			204,00
18 19 <i>total</i>		10 15	190 15	128,00			128,00
19 18		190 15	10 15	128,00			128,00
19 20		17 30	197 30	221,00			221,00
20 19		197 45	17 45	221,00			221,00
20 21		12 15	192 15	181,00			181,00
21 20		192 15	12 15	181,00			181,00
21 22		333 15	153 15	82,00			82,00
22 21		153 15	333 15	82,00			82,00
22 23		346 30	166 30	137,00			137,00

Caracas

3187

Diferencias de nivel.	Altitudes. — Metros.	Croquis y notas.
		<p>El Arroyo de los Blancos y diaguas periódicas</p> <p>Arroyo de los Blancos Higuera de Vargas Cerro Viejo de Rabinos Cerro de Rabinos</p> <p>(400) 23 (200) 22 (200) 21 (200) 20 (300) 19 (200) 18 (250) 17 (200) 16 (200) 15 (200) 14 (200) 13 (200) 12 (200) 11 (200) 10</p>
		Caracas



Estaciones	Puntos observados.	Rumbos.		Lecturas en la Mira. — Metros.	Ángulos de		Distancias horizontales. — Metros.
		N.	S.		Depresión.	Elevación.	
23	22	166 45	346 45	137,00			137,00
23	24	356 30	176 30	137,00			137,00
24	23	176 45	356 45	137,00			137,00
24	a	4 15	184 15	148,00			148,00
a	24	184 15	4 15	148,00			148,00
24	25	341 30	161 30	174,00			174,00
25	24	161 30	341 30	174,00			174,00
25	26	346 30	166 30	133,00			133,00
26	25	166 45	346 45	133,00			133,00
26	27	7 45	187 45	157,00			157,00
27	26	187 45	7 45	157,00			157,00
27	6	44 45	224 45	84,00			84,00
6	27	224 45	44 45	84,00			84,00
27	28	350 30	170 30	125,00			125,00
28	27	170 30	350 30	125,00			125,00
28	29 Señal	349 30	169 30	45,00			45,00
29	28	169 30	349 30	45,00			45,00
29	30	338 45	158 45	162,00			162,00
30	29	158 45	338 45	162,00			162,00
30	C	215 15	35 15	46,00			46,00
C	30	35 15	215 15	46,00			46,00
30	Cerca cerca de los Prados	298 30	118 30	123,00			123,00
Cerca	30 Prados	118 30	298 30	123,00			123,00
30	31	8 45	188 45	29,00			29,00
31	30	188 45	8 45	29,00			29,00

Casaveros

2803

Diferencias de nivel.	Altitudes. — Metros.	Croquis y notas.

Casaveros



Estaciones	Puntos observados.	Rumbos.		Lecturas en la Mira. Metros.	Ángulos de		Distancias horizontales. Metros.
		N.	S.		Depresión.	Elevación.	
31	32	343 45	163 45	260,00			260,00
32	31	163 45	343 45	260,00			260,00
32	33	339 00	159 00	198,00			198,00
33	32	159 00	339 00	198,00			198,00
33	34	345 00	165 00	202,00			202,00
34	33	165 00	345 00	202,00			202,00
34	35	336 00	156 00	76,00			76,00
35	34	156 00	336 00	76,00			76,00
35	36	327 00	147 00	181,00			181,00
36	35	147 00	327 00	181,00			181,00
36	37	3 45	183 45	253,00			253,00
37	36	183 45	3 45	253,00			253,00
37	38	330 30	150 30	160,00			160,00
38	37	150 45	330 45	160,00			160,00
38	39	332 00	152 00	259,00			259,00
39	38	152 15	332 15	259,00			259,00
39	40	343 00	163 00	212,00			212,00
40	39	163 00	343 00	212,00			212,00
40	41	300 30	120 30	197,00			197,00
41	40	120 30	300 30	197,00			197,00
La 41=20 del itin° 2 (total p)							3996

Casavory

Diferencias de nivel.	Altitudes. Metros.	Croquis y notas.
		<p>1414</p> <p>3160</p> <p>2800</p> <p>3996</p> <p>11330</p> <p>36400</p> <p>Camin° de Valencia del Mombuy S de Vargas</p> <p>41=20</p> <p>40</p> <p>38</p> <p>(2'00)</p> <p>Camin° de la fuente de las Areatas a Higueras</p> <p>37</p> <p>36</p> <p>35</p> <p>34</p> <p>(2'50)</p> <p>33</p> <p>32</p> <p>31</p> <p>Camin° de Labios</p>
		Casavory



Estaciones	Puntos observados.	Rumbos.		Lecturas en la Mira. — Metros.	Ángulos de		Distancias horizontales. — Metros.	
		N.	S.		Depresión.	Elevación.		
		4 Higuera a 7.						
	Empieza en el p <sup>to</sup> 4 (sp) del it <sup>no</sup> 5 y termina en el mojón de 3 terminos comun a Olivencia, Barcarrota e Higuera de Vargas							
	Determina el C° del Molino de Pedro Forado							
4	1	333 15	153 15	50,00			50,00	
1	4 del it <sup>no</sup> 5 (sp)	153 15	338 15	50,00			50,00	
1	2, tenal p	303 15	123 15	220,00			220,00	
2	1	123 15	303 15	220,00			220,00	
2	3	307 45	127 45	201,00	4		200,00	
3	2	127 45	307 45	201,00	4		200,00	
3	4	321 15	141 15	222,00			222,00	
4	3	141 15	321 15	222,00			222,00	
4	5	322 15	142 15	135,00			135,00	
5	4	142 15	322 15	135,00			135,00	
5	6	354 30	174 30	205,00	4		204,00	
6	5	174 45	354 45	205,00	4		204,00	
6	7	345 30	165 30	191,00	4		190,00	
7	6	165 45	345 45	191,00	4		190,00	
7	8	6 00	186 00	157,00	5		156,00	
8	7	186 15	6 15	157,00	5		156,00	
8	9	24 45	204 45	66,00			66,00	
9	8	204 45	24 45	66,00			66,00	
	La 9 = M3I comun a Olivencia, Barcarrota e Higuera de Vargas							
							2886	

Barcarrota

Diferencias de nivel.	Altitudes. — Metros.	Croquis y notas.
		T° de Olivencia T° de Barcarrota
		114070 M3I de Alcatrache
		El Cam° determinado por este it <sup>no</sup> es de la verdadera
		(1100) 17 8
		Delusa de La Nava
		(1100) 5 6
		Molino de Pedro Forado
		Delusa de La Nava
		A° de 5 1/2 del Nava
		(1150) 11 5 00 del
		C° de Higuera de Vargas a Barcarrota
		Barcarrota



Estaciones	Puntos observados.	Rumbos.		Lecturas en la Mira. — Metros.	Ángulos de		Distancias horizontales. — Metros.	
		N.	S.		Depresión.	Elevación.		
	4 Inicial n° 8.							
	Impresa en el pto 18 del límite común a Olivenza y Higuera de Vargas y termina en el pto 4 del itin° 1 (perímetro del pueblo)							
	Determina el C° de Higuera de Vargas a Olivenza							
18	1	218 30	38 30	200,00			200,00	
1	18 del límite con Olivenza	38 30	218 30	200,00			200,00	
1	2 señal p	207 15	27 15	123,00		4	122,00	
2	1	27 15	207 15	123,00		4	122,00	
2	3	205 30	25 30	126,00		5	125,00	
3	2	25 30	205 30	126,00		5	125,00	
3	4 señal p	195 45	15 45	198,00			198,00	
4	3	15 45	195 45	198,00			198,00	
4	Cementerio	31 15	231 15	144,00			144,00	
C	4	231 15	31 15	144,00			144,00	
4	5 señal p	206 30	26 30	83,00			83,00	
5	4	26 30	206 30	83,00			83,00	
5	6	216 15	36 15	175,00			175,00	
6	5	36 15	216 15	175,00			175,00	
6	7 = 11 del itin° 1 (perímetro del p.)	235 30	55 30	30,00			30,00	
7	6	55 30	235 30	30,00			30,00	
5	8	159 00	339 00	113,00			113,00	
8	5	339 00	159 00	113,00			113,00	
8	9	185 45	5 45	185,00			185,00	
9	8	5 45	185 45	185,00			185,00	

Carcavon

2750

Diferencias de nivel.	Altitudes. — Metros.	T.º de Olivenza Croquis y notas.
		<p>El camino determinado por el itin° y delimitado y así mismo la salida de otra parte del pueblo p.º tomar el mismo camino</p>
		Carcavon



Estaciones	Puntos observados.	Rumbos.		Lecturas en la Mira. — Metros.	Ángulos de		Distancias horizontales. — Metros.
		N.	S.		Depresión.	Elevación.	
9	10	207 15	27 15	52,00			52,00
10	9	207 15	207 15	52,00			52,00
La 10 = 4 del itin <sup>o</sup> 1 (perímetros del pueblo)							
Itinerario n <sup>o</sup> 9							
Empieza en el pto 4 del itin <sup>o</sup> 1 y termina en el pto 3 del itin <sup>o</sup> de límite común a los términos de Alconchel y Higuera de Vargas. Determina el c <sup>o</sup> de Higuera de Vargas a Alconchel (Carretero)							
4	1	45 49	229 49	194,00			194,00
1	4 del itin <sup>o</sup> 1 (Sp)	229 49	45 49	194,00			194,00
1	2	49 15	229 15	243,00			243,00
2	1	229 15	49 15	243,00			243,00
2	3	49 15	229 15	199,00			199,00
3	2	229 15	49 15	199,00			199,00
3	4	50 15	230 15	201,00			201,00
4	3	230 15	50 15	201,00			201,00
4	5	52	232	130,00			130,00
5	4	232	52	130,00			130,00
5	6	58 30	238 30	204,00			204,00
6	5	238 30	58 30	204,00			204,00
6	7 Señal p	58 30	238 30	101,00			101,00
7	6	238 30	58 30	101,00			101,00

Carretero

Diferencias de nivel.	Altitudes. — Metros.	Croquis y notas.
		Itinerario 8
		Itin <sup>o</sup> 9.
		Carretero



Estaciones	Puntos observados.	Rumbos.		Lecturas en la Mira. — Metros.	Ángulos de		Distancias horizontales. — Metros.
		N.	S.		Depresión.	Elevación.	
7	8	50 30	230 30	182,00			182,00
8	7	230 30	50 30	182,00			182,00
8	9	40 30	220 30	133,00			133,00
9	8	220 30	40 30	133,00			133,00
9	10	44 00	224 00	180,00			180,00
10	9	224 15	44 15	180,00			180,00
<p>98 de la rectificación del límite común a los términos de Alconchel é Higuera de Vargas (señal p)</p> <p>4 Itinerarios 10</p> <p>Empieza en el p.º de la rectificación del límite común a los términos municipales de Alconchel é Higuera de Vargas (señal pintada) y termina en el punto J. del itinerario numº 2 (señal p)</p> <p>Determina el Camino de la Bodega (de herradura)</p>							
7	1	262 45	82 45	33,00			33,00
1	7	83 00	263 00	33,00			33,00
1	2	215 45	35 45	219,50			219,00
2	1	35 45	215 45	219,00			219,00
2	3	221 00	41 00	242,00			242,00
3	2	40 45	220 45	242,00			242,00
3	4	247 00	67 00	200,00			200,00
4	3	67 00	247 00	200,00			200,00
4	C de Gabino Gonzalez	202 15	222 15	35,00			35,00
5	4	222 15	202 15	35,00			35,00
<p>Carreteras 2448</p>							

Diferencias de nivel.	Altitudes. — Metros.	Croquis y notas.
		<p>Itinerario 9</p> <p>Arroyo de Alconchel</p> <p>Alconchel</p> <p>C.º de Alconchel a Higuera de V.</p> <p>Mata-caballo</p> <p>Dahera de la Nava</p> <p>C.º de Villanueva del Fresno</p> <p>Itinº 10</p> <p>Termº de Alconchel</p> <p>Aº Alconchel</p> <p>C.º de Villanueva del Fresno</p> <p>Cabero del Perro</p> <p>C.º Gabino Gonzalez</p> <p>Bodega</p> <p>Carreteras</p>



Estaciones	Puntos observados.	Rumbos.				Lecturas en la Mira. — Metros.	Ángulos de		Distancias horizontales. — Metros.
		N.		S.			Depresión.	Elevación.	
4	5 señal	246	30	66	30	261,00			261,00
5	4	66	30	246	30	261,00			261,00
5	6	262	15	82	15	173,00			173,00
6	5	82	15	262	15	173,00			173,00
6	Casa de la Bodega	142	30	322	30	27,00			27,00
Casa	6	322	30	142	30	27,00			27,00
6	7	222	30	42	30	190,00			190,00
7	6	42	30	222	30	190,00			190,00
7	8 señal p.	228	45	48	45	214,00			214,00
8	7	48	45	228	45	214,00			214,00
8	9	266	00	86	00	42,00			42,00
9	8	86	00	266	00	42,00			42,00
9	10	247		67		68,00		4	68,00
10	9	67		247		68,00	4		68,00
10	11	273	30	93	30	136,00		4	136,00
11	10	93	30	273	30	136,00	4		136,00
11	12	244	30	64	30	88,00			88,00
12	11	64	30	244	30	88,00			88,00
12	13	53	15	233	15	73,00			73,00
13	12	233	15	53	15	73,00			73,00
	La 13 = 1 del itin.º 2 (señal p.)								2542

Caracora

Diferencias de nivel.	Altitudes. — Metros.	Croquis y notas.
		<p>Debera de la stava</p> <p>Cam.º de la Bodega (4'00)</p> <p>Cde la Bodega</p> <p>Callejon Largo</p> <p>Cam.º de Los</p>
		<p>Desde la estacion 8 hasta el fin continua el itinerario por el Callejon Largo que u. C.º de herradura</p>
		<p><u>Caracora</u></p>



Estaciones	Puntos observados.	Rumbos.		Lecturas en la Mira. — Metros.	Ángulos de		Distancias horizontales. — Metros.	
		N.	S.		Depresión.	Elevación.		
	Itinerario n° 11.							
	Empieza en el punto 7 (Sp) del itin° 9 y termina en el pto 8 del límite común a los terrenos de Alconchel e Higuera de Vargas							
	Determina el C° de Higuera de V. a Villanueva del Fresno							
7	1	78 00	258 00	200,00			200,00	
1	7 del itin° 9 (Sp)	258 00	78 00	200,00			200,00	
1	2	63 00	243 00	152,00			152,00	
2	1	243 00	63 00	152,00			152,00	
2	3	92 15	272 15	101,00			101,00	
3	2	272 15	92 15	101,00			101,00	
3	4	139 15	319 15	46,00			46,00	
4	3	319 15	139 15	46,00			46,00	
	La 4-5 del límite (nual p)							
	Itin° 12							
	Empieza en el pto 18 del itin° del límite común a los terrenos de Higuera de Vargas y Alconchel y termina en el pto 35 de la <del>línea</del> línea límite							
	Determina el C° de Higuera de V. a Villanueva del Fresno							
18	1	124 00	304 00	231,00			231,00	
1	18 del límite con Alconchel	304 00	124 00	231,00			231,00	
1	2 pual	438 15	318 15	80,00			80,00	
2	1	318 15	138 15	80,00			80,00	
2	3	89 00	269 00	147,00			147,00	
3	2	269 00	89 00	147,00			147,00	

Basaveros

1714

Diferencias de nivel.	Altitudes. — Metros.	Croquis y notas.
	7tin° 11	
	El camino determinado por este itinerario es de levadura	
		<p>7tin° 12</p> <p>El camino determinado por este itinerario es de levadura</p>







Estaciones	Puntos observados.	Rumbos.		Lecturas en la Mira. — Metros.	Ángulos de		Distancias horizontales. — Metros.
		N.	S.		Depresión.	Elevación.	
5	6	135	15	315	15		150,00
6	5	315	15	135	15		150,00
6	7	147	15	327	15		100,00
7	6	327	15	147	15		100,00
7	8	127	45	307	45		101,00
8	7	307	45	127	45		101,00
8	9	122	45	302	45		99,00
9	8	302	45	122	45		99,00
9	10	109	15	289	15		98,00
10	9	289	30	109	30		98,00
10	11	130	15	310	15		133,00
11	10	310	15	130	15		133,00
11	12	123	30	303	30		45,00
12	11	303	30	123	30		45,00
12	13	142	45	322	45		101,00
13	12	322	45	142	45		101,00
13	14	147	30	327	30		92,00
14	13	327	15	147	15		92,00
14	15	119	15	299	15		108,00
15	14	299	15	119	15		108,00
15	16	128	45	308	45		110,00
16	15	308	45	128	45		110,00
16	17	117	30	297	30		109,00
17	16	297	30	117	30		109,00
17	18	71	15	251	15		82,00

Caracas

2574

Diferencias de nivel.	Altitudes. — Metros.	Croquis y notas.



Estaciones	Puntos observados.	Rumbos.		Lecturas en la Mira. — Metros.	Ángulos de		Distancias horizontales. — Metros.	
		N.	S.		Depresión.	Elevación.		
18	17	251 15	71 15	82,00			82,00	
18	19	74 30	254 30	116,00			116,00	
19	18	254 15	74 15	116,00			116,00	
19	20	109 45	289 45	231,00			231,00	
20	19	289 45	109 45	231,00			231,00	
20	21	107 15	287 15	183,00			183,00	
21	20	287 15	107 15	183,00			183,00	
21	22	128 30	308 30	178,00			178,00	
22	21	308 30	128 30	178,00			178,00	
22	23	106 15	286 15	92,00			92,00	
23	22	286 15	106 15	92,00			92,00	
23	24	79 30	259 30	93,00	S		93,00	
24	23	259 15	79 15	93,00		S	93,00	
24	25	123 00	303 00	175,00			175,00	
25	24	303 00	123 00	175,00			175,00	
25	26	154 00	334 00	95,00			95,00	
26	25	334 00	154 00	95,00			95,00	
26	27	137 30	317 30	148,00			148,00	
27	26	317 30	137 30	148,00			148,00	
27	28	103 15	283 15	66,00			66,00	
28	27	283 15	103 15	66,00			66,00	
28	= 15 de la línea límite común a Villanueva del Fresno e Higuera de Vargas (señal p)							2834
Carcavos								

Diferencias de nivel.	Altitudes. — Metros.	Croquis y notas.
		La Garza (Caboro)
		Carcavos







Estaciones	Puntos observados.	Rumbos.		Lecturas en la Mira. Metros.	Ángulos de		Distancias horizontales. Metros.
		N.	S.		Depresión.	Elevación.	
		°	'				
10	11	219	45	39	45	199,00	199,00
11	10	39	45	219	45	199,00	199,00
11	12	248	30	68	30	132,00	132,00
12	11	68	30	248	30	132,00	132,00
12	13	199	15	19	15	175,00	175,00
13	12	19	15	199	15	175,00	175,00
13	14	245	30	65	30	214,00	214,00
14	13	65	30	245	30	214,00	214,00
14	15	217	30	37	30	298,00	298,00
15	14	37	30	217	30	298,00	298,00
15	16	220	15	40	15	171,00	171,00
16	15	40	15	220	15	171,00	171,00
16	17	214	45	34	45	176,00	176,00
17	16	34	45	214	45	176,00	176,00
17	18	191	45	11	45	215,00	215,00
18	17	11	45	191	45	215,00	215,00
18	19	197	15	17	15	140,00	140,00
19	18	17	15	197	15	140,00	140,00
19	20	207	30	27	30	230,00	230,00
20	19	27	30	207	30	230,00	230,00
20	21	138	30	318	30	221,00	221,00
21	20	318	30	138	30	221,00	221,00
21	22	196	15	16	15	277,00	277,00
22	21	16	15	196	15	277,00	277,00
22	23	92	15	272	15	173,00	173,00

Caracaras

5069

Diferencias de nivel.	Altitudes. Metros.	Croquis y notas.
		<p>Las Alcañaveras</p> <p>Arroyo</p> <p>(500)</p> <p>(400)</p> <p>(450)</p> <p>Cabezo de Las Fecienta</p> <p>Capitán</p> <p>Caracaras</p>

5069



Estaciones	Puntos observados.	Rumbos.		Lecturas en la Mira. — Metros.	Ángulos de		Distancias horizontales. — Metros.
		N.	S.		Depresión.	Elevación.	
23	22	272 15	92 15	173,00			173,00
23	24	188 45	8 45	230,00			230,00
24	23	8 45	188 45	230,00			230,00
24	25	149 15	329 15	66,00			66,00
25	24	329 15	149 15	66,00			66,00
25	26	198 30	18 30	93,00			93,00
26	25	18 30	198 30	93,00			93,00
26	27	224 00	44 00	117,00			117,00
27	26	44 00	224 00	117,00			117,00
27	28	194 15	14 15	157,00			157,00
28	27	14 00	194 00	157,00			157,00
28	29	195 30	15 30	111,00			111,00
29	28	15 30	195 30	111,00			111,00
29	30	181 30	1 30	73,00			73,00
30	29	1 30	181 30	73,00			73,00
La	30 = 43 del itinerario 2 reanudar						1867

*Carcaverg*

Diferencias de nivel.	Altitudes. — Metros.	Croquis y notas.
		<p><i>Carcaverg</i></p> <p>Comprende este cuaderno 294 estaciones y 41.581,00 metros</p> <p><i>Higue</i></p>



